

HET NIEUWE WATER

Jaap van Duijn

Symposium Het Nieuwe Water

29 augustus 2024

‘Nieuw’ = oud

- De aanduiding ‘nieuw’ in toponiemen verwijst meestal naar iets heel ouds
- Voorbeeld: de Nieuwstraat in Maassluis – was er al in 1657, toen genaamd Kallestraat
- Of: de Nieuweweg en de Nieuwe Vaart tussen Honselersdijk en Loosduinen – het graven daarvan is begonnen in 1643, in opdracht van Frederik Hendrik
- Haast iedere stad heeft wel een Nieuwstraat – altijd in het centrum

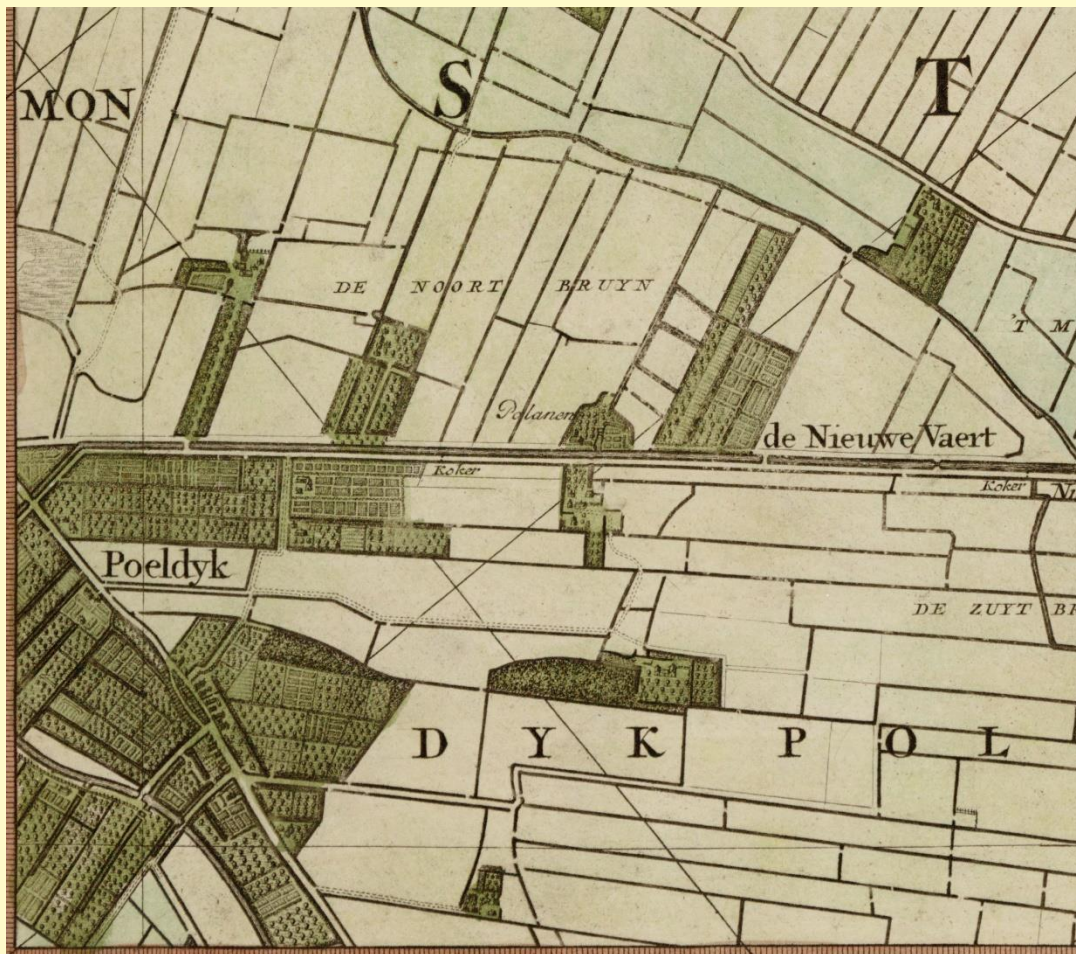
Het ontstaan van het Nieuwe Water

- Frederik Hendrik wilde zijn Huis te Honselaarsdijk een waterwegverbinding met Den Haag geven
- Daartoe begon in 1643 het graven van de Nieuwe Vaart, die in Poeldijk aansluiting kreeg op een al bestaande grenssloot
- Het Hoogheemraadschap was tegen, want het vreesde wateroverlast bij zware regenval
- Die kwam er ook in het zuidelijk deel van Delfland

Op de kaart van Cruquius (1711)



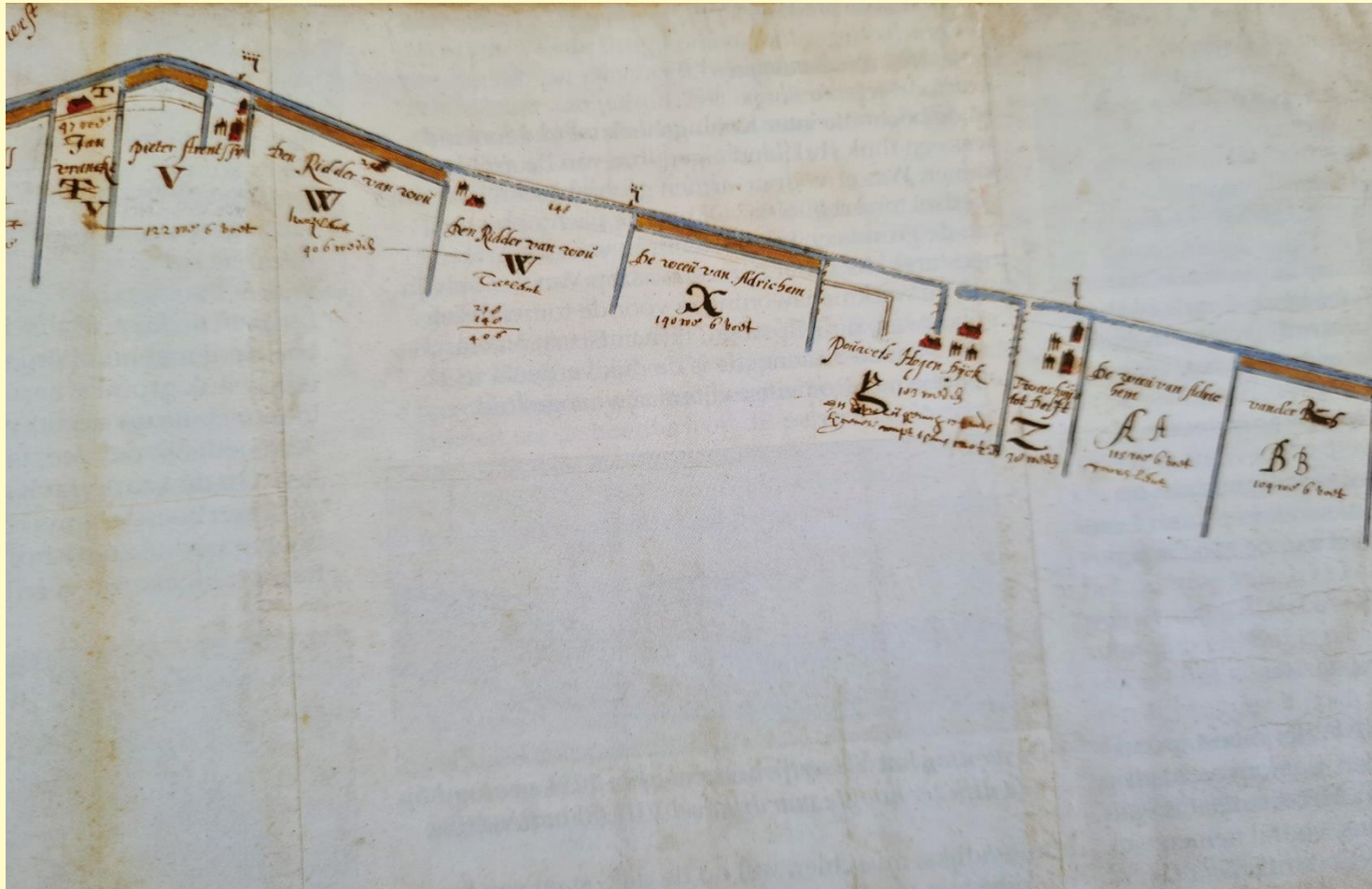
De Nieuwe Vaart



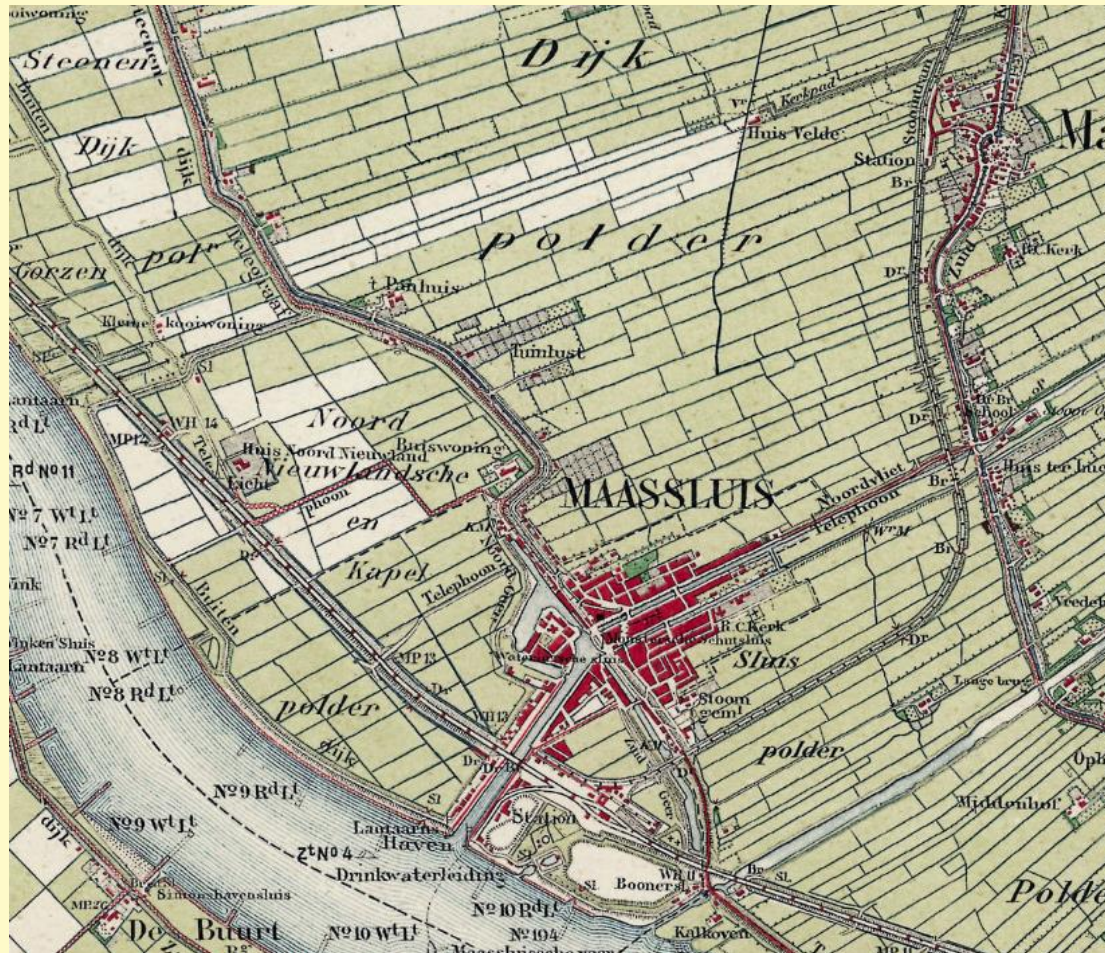
De bestrijding van wateroverlast

- Het graven van de Nieuwe Vaart leidde tot wateroverlast
- De afwatering van de sloten tussen 's-Gravenzande en Maassluis moest daartoe worden verbeterd
- Bestaande sloten werden verbreed en verdiept
- Het werk was in 1655 gereed en werd aangeduid als *de nieuwe waterlosinghe die vande Sgravensant ghemaect is naar Maeslantluijs*

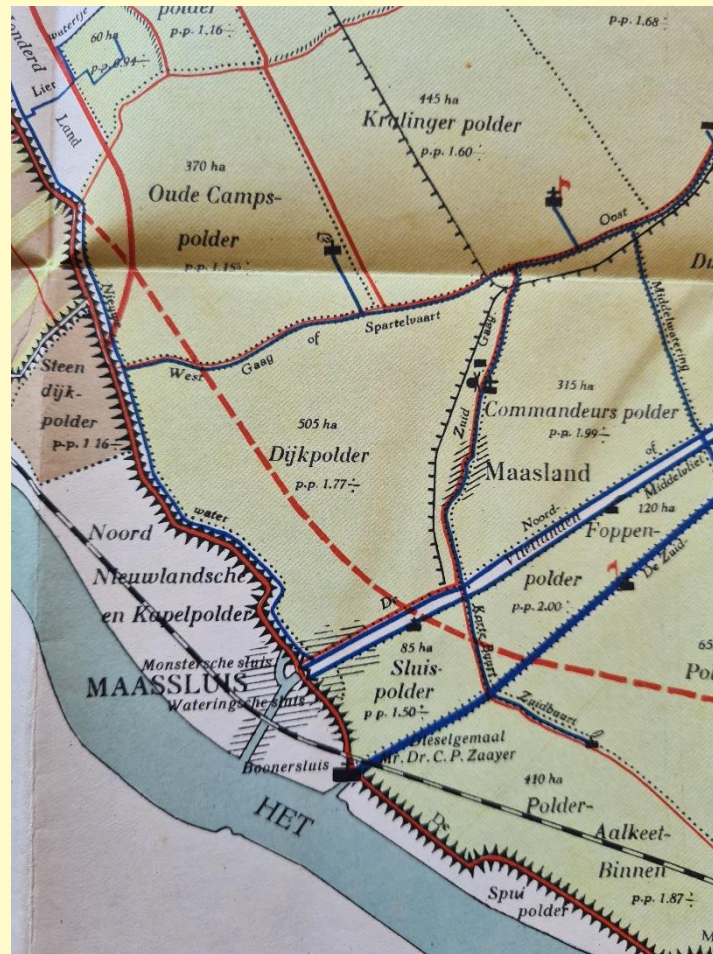
De waterafvoer nabij de Spartel moest flink verbeterd worden



Ook op topografische kaarten komt de naam niet voor



Het Hoogheemraadschap gebruikt de naam wel



Rijksstraatweg no. 4 passeerde het Nieuwe Water



Via de Wedde kwam het verkeer op de Maasdijk



De Wedde met het Nieuwe Water in 1911



De Weverskade vanaf de Weddebrug in 1905



Prachtige beelden



De Wedde met de Weddebrug in 1913



De situatie in 1994 - motto: vroeger was alles mooier





Dank voor uw aandacht

...